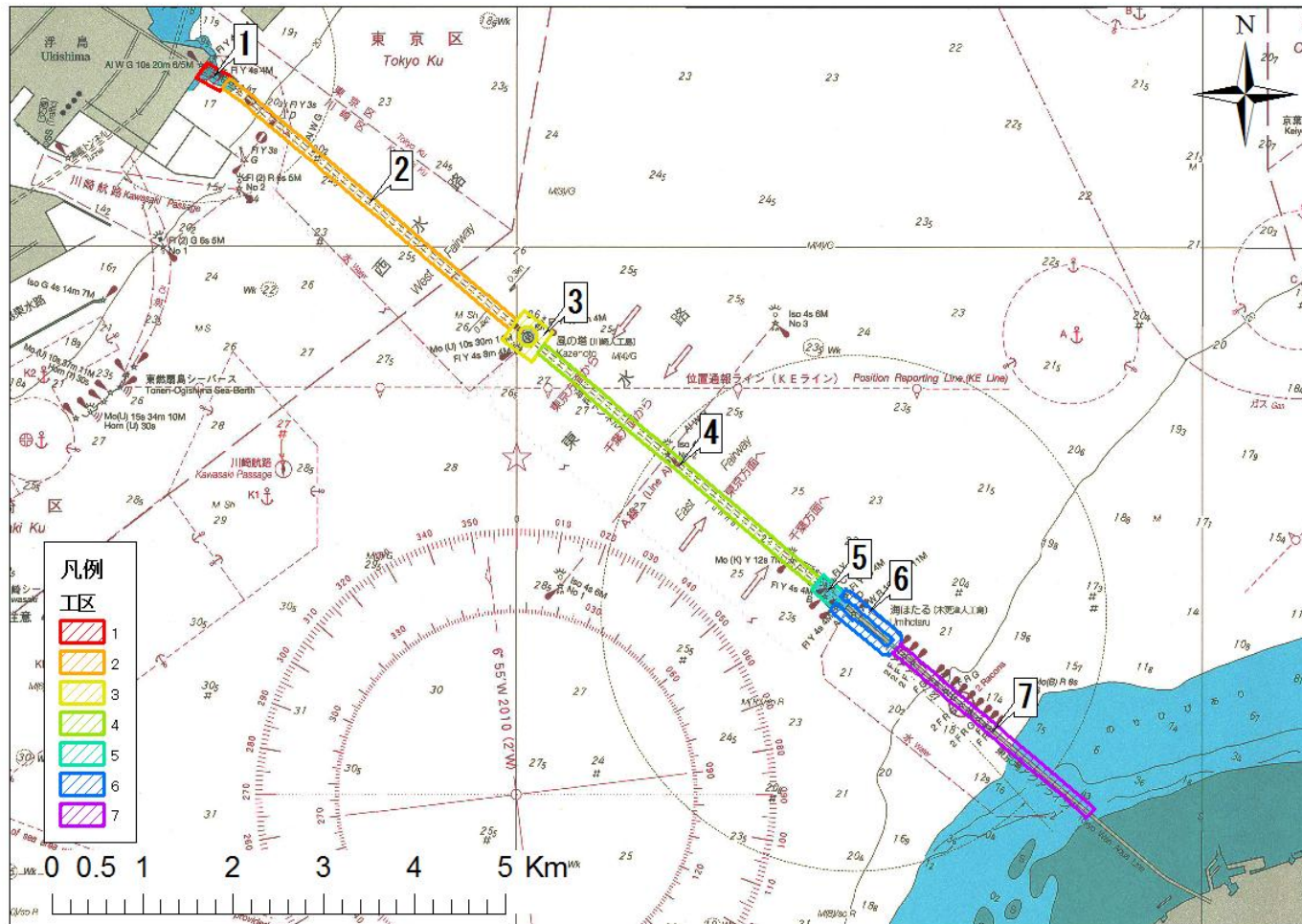


東京湾横断道路発注 測量作業のお知らせ

【作業場所】



【作業期間】

8月17日～8月31日(予備日:9月1日～9月30日)

項目別	月別		8月		9月	
			10	20	10	20
水深計測調査 (深浅測量)				■	■	
水中部施設形状調査 (深浅測量)				■	■	

【作業組織】

発注者: 東京湾横断道路株式会社

TEL: 0438-97-5788

受注者: 株式会社パスコ 環境文化コンサルタント事業部

TEL: (03)-5435-3682

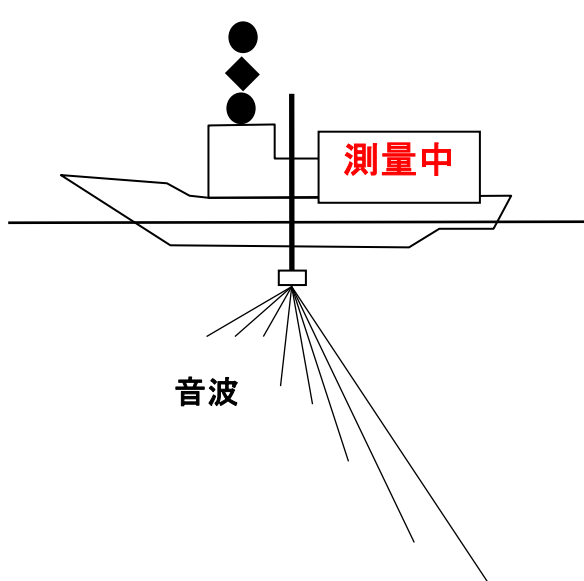
現場責任者: 久嶋 應介

TEL: 070-5073-1852

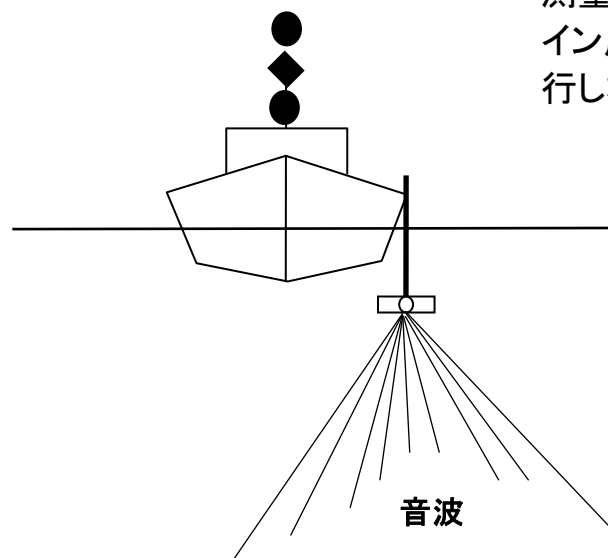
【作業要領】

水深計測調査及び水中部施設形状調査(①～⑦作業共通)

＜作業船側面図＞



＜作業船正面図＞



・東京湾アクアライン関連構造物現況把握の為、測量船に音響測深器を搭載し、東京湾アクアライン周辺(上図作業場所参照)を2～4knotで航行しながら、音波により水深を計測します。

【安全対策】

- (1) 作業船には、「測量中」と記した旗と標識(○◇○)を明示して水上利用者に周知します。
- (2) 作業船には、専従見張り員1名を配備します。
- (3) 接近する船舶がある場合は、測量作業を中断して待機または避航します。
- (4) 入出港船舶がある場合は航行の妨げにならないように作業を実施いたします。
- (5) 夜間作業は実施しません。